








# Pianificazione e governo del territorio

## ADOZIONE PROGETTO PRELIMINARE DELLA VARIANTE PARZIALE N° 6 AL P.R.G. VIGENTE

-  [DEL. C.C. 4 -2018.pdf \(951.6 KB\)](#)
-  [tavola 3a situazione variata.pdf \(948.2 KB\)](#)
-  [tavola 3a situazione vigente.pdf \(908.9 KB\)](#)
-  [tavola 3B situazione variata.pdf \(1.1 MB\)](#)
-  [tavola 3B situazione vigente.pdf \(1.1 MB\)](#)
-  [tavola3D situazione variata.pdf \(894.5 KB\)](#)
-  [tavola 3D situazione vigente.pdf \(890.3 KB\)](#)
-  [GABIANO 18A - Relazione geologica Variante Parziale PRGC.pdf \(8.5 MB\)](#)
-  [RELAZIONE ILLUSTRATIVA.pdf \(4.2 MB\)](#)
-  [VERIFICA ASSOGGETTABILITA' VAS.pdf \(4.7 MB\)](#)

## ELABORATI PRG VIGENTE

-  [tav 2a\\_5000.pdf \(4.4 MB\)](#)
-  [tav 2b\\_5000.pdf \(2.0 MB\)](#)
-  [tav 3a\\_2000.pdf \(2.3 MB\)](#)
-  [tav 3b\\_2000.pdf \(1.5 MB\)](#)
-  [tav 3c\\_2000.pdf \(580.7 KB\)](#)
-  [tav 3d\\_2000.pdf \(1.1 MB\)](#)
-  [tav 3e\\_2000.pdf \(584.2 KB\)](#)

- [!\[\]\(694fcb4611893e9db5249daba48abfc1\_img.jpg\) N.T.A 6 variante.pdf \(13.9 MB\)](#)

## **REGOLAMENTO EDILIZIO**

- [!\[\]\(95b42f0077faf7439a26242a54e021ec\_img.jpg\) DELIB CC-2018-00014.pdf \(66.4 KB\)](#)
- [!\[\]\(e097ab4c08b8186dd0908330bbc2dc28\_img.jpg\) REGOLAMENTO EDILIZIO GABIANO.pdf \(16.5 MB\)](#)
- [!\[\]\(1e9d865c5de095f8e3304757c49e79d7\_img.jpg\) I° CENSIMENTO GUARINI.pdf \(6.2 MB\)](#)
- [!\[\]\(735b10d724a5f0ec5005c4eb3eb9c9d1\_img.jpg\) RELAZIONE SULL'ATTIVITA' SVOLTA I° CENSIMENTO GUARINI.pdf \(105.2 KB\)](#)
- [!\[\]\(e6250f05bc27fa93236b816562b699f9\_img.jpg\) II° CENSIMENTO GUARINI.pdf \(142.6 KB\)](#)
- [!\[\]\(d190cc638f389909d4b049d6c19e4cb2\_img.jpg\) RELAZIONE ATTIVITA' SVOLTA II° CENSIMENTO GUARINI.pdf \(2.7 MB\)](#)
- [!\[\]\(4d34001966c7597a8c3e4293694bde37\_img.jpg\) III° CENSIMENTO GUARINI.pdf \(10.1 MB\)](#)
- [!\[\]\(70b9adae95aa76ce55f26a9fb944efce\_img.jpg\) RELAZIONE SULL'ATTIVITA' SVOLTA III° CENSIMENTO GUARINI.pdf \(1.9 MB\)](#)
- [!\[\]\(7b780ea9fe954e20f3a1890df3f944e2\_img.jpg\) IV° CENSIMENTO GUARINI.pdf \(9.1 MB\)](#)
- [!\[\]\(6ed942f5426e79452fae08b09c55d70a\_img.jpg\) RELAZIONE SULL'ATTIVITA' SVOLTA IV° CENSIMENTO GUARINI.pdf \(2.0 MB\)](#)
- [!\[\]\(7ac021fc5aa83a899c22bb9c073b3a95\_img.jpg\) IL PATRIMONIO NATURALE DEL MONFERRATO ASTIGIANO vers legg.pdf \(13.0 MB\)](#)
- [!\[\]\(ac644161d49341d629aea2711a2e6e9e\_img.jpg\) manuale parte 1.pdf \(12.5 MB\)](#)
- [!\[\]\(e0abb7c68acc16c8045492bb231c4b01\_img.jpg\) TIPOLOGIE E TIPICITA' DELL'ABITARE E DEL COSTRUIRE vers leggera.pdf \(11.4 MB\)](#)

## **PIANO DI ZONIZZAZIONE ACUSTICA**

- [!\[\]\(cf5be311f7b2821912d8009884508fa2\_img.jpg\) DELIB. C.C. 29-2004.pdf \(480.3 KB\)](#)
- [!\[\]\(9804e70d96ff9fe9899b264c06a33cd7\_img.jpg\) Fase IV 2000 Fraz 1 definitivo.pdf \(110.8 KB\)](#)
- [!\[\]\(4f49380f3d6bce047bc47b2072cc076f\_img.jpg\) Fase IV 2000 Fraz 2 definitivo.pdf \(116.1 KB\)](#)
- [!\[\]\(73944fd4f6fb83e4c64013731d1820cc\_img.jpg\) Fase IV 10000 Territorio definitivo.pdf \(62.1 KB\)](#)

 [Fase IV Conc e Fraz definitivo.pdf \(138.7 KB\)](#)

•

 [Relazione descrittiva definitiva.pdf \(1.9 MB\)](#)