








Pianificazione e governo del territorio

ADOZIONE PROGETTO PRELIMINARE DELLA VARIANTE PARZIALE N° 6 AL P.R.G. VIGENTE


-  [DEL. C.C. 4 -2018.pdf \(951.6 KB\)](#)
-  [tavola 3a situazione variata.pdf \(948.2 KB\)](#)
-  [tavola 3a situazione vigente.pdf \(908.9 KB\)](#)
-  [tavola 3B situazione variata.pdf \(1.1 MB\)](#)
-  [tavola 3B situazione vigente.pdf \(1.1 MB\)](#)
-  [tavola3D situazione variata.pdf \(894.5 KB\)](#)
-  [tavola 3D situazione vigente.pdf \(890.3 KB\)](#)
-  [GABIANO 18A - Relazione geologica Variante Parziale PRGC.pdf \(8.5 MB\)](#)
-  [RELAZIONE ILLUSTRATIVA.pdf \(4.2 MB\)](#)
-  [VERIFICA ASSOGGETTABILITA' VAS.pdf \(4.7 MB\)](#)

ELABORATI PRG VIGENTE

-  [tav 2a_5000.pdf \(4.4 MB\)](#)
-  [tav 2b_5000.pdf \(2.0 MB\)](#)
-  [tav 3a_2000.pdf \(2.3 MB\)](#)
-  [tav 3b_2000.pdf \(1.5 MB\)](#)
-  [tav 3c_2000.pdf \(580.7 KB\)](#)
-  [tav 3d_2000.pdf \(1.1 MB\)](#)
-  [tav 3e_2000.pdf \(584.2 KB\)](#)

-  [N.T.A 6 variante.pdf \(13.9 MB\)](#)

REGOLAMENTO EDILIZIO

-  [DELIB CC-2018-00014.pdf \(66.4 KB\)](#)

-  [REGOLAMENTO EDILIZIO GABIANO.pdf \(16.5 MB\)](#)

-  [I° CENSIMENTO GUARINI.pdf \(6.2 MB\)](#)

-  [RELAZIONE SULL'ATTIVITA' SVOLTA I° CENSIMENTO GUARINI.pdf \(105.2 KB\)](#)

-  [II° CENSIMENTO GUARINI.pdf \(142.6 KB\)](#)

-  [RELAZIONE ATTIVITA' SVOLTA II° CENSIMENTO GUARINI.pdf \(2.7 MB\)](#)

-  [III° CENSIMENTO GUARINI.pdf \(10.1 MB\)](#)

-  [RELAZIONE SULL'ATTIVITA' SVOLTA III° CENSIMENTO GUARINI.pdf \(1.9 MB\)](#)

-  [IV° CENSIMENTO GUARINI.pdf \(9.1 MB\)](#)


-  [RELAZIONE SULL'ATTIVITA' SVOLTA IV° CENSIMENTO GUARINI.pdf \(2.0 MB\)](#)

-  [IL PATRIMONIO NATURALE DEL MONFERRATO ASTIGIANO vers legg.pdf \(13.0 MB\)](#)

-  [manuale parte 1.pdf \(12.5 MB\)](#)

-  [TIPOLOGIE E TIPICITA' DELL'ABITARE E DEL COSTRUIRE vers leggera.pdf \(11.4 MB\)](#)

PIANO DI ZONIZZAZIONE ACUSTICA

-  [DELIB. C.C. 29-2004.pdf \(480.3 KB\)](#)

-  [Fase IV 2000 Fraz 1 definitivo.pdf \(110.8 KB\)](#)

-  [Fase IV 2000 Fraz 2 definitivo.pdf \(116.1 KB\)](#)

-  [Fase IV 10000 Territorio definitivo.pdf \(62.1 KB\)](#)

 [Fase IV Conc e Fraz definitivo.pdf \(138.7 KB\)](#)

•

 [Relazione descrittiva definitiva.pdf \(1.9 MB\)](#)